







## Erfassungsbogen zur Grundlagenermittlung für die Niederschlagswassergebühr



### A. Allgemeine Angaben

<b>I. Antragsteller</b>			
Name, Vorname			
Straße			
PLZ, Ort		Stadtteil:	
Objekt			
Telefon		Kassenzeichen:	
Flur / Flurstück		Grundstücksgröße: <span style="float: right;">m<sup>2</sup></span>	
<b>Tag der Fertigstellung</b> <small>(für Neubauten)</small>		<b>Tag des Kanalanschlusses</b>	

### B. Angaben zu den Grundstücksflächen:

	Dachflächen incl. Dachüberstand	Gesamtgröße (m <sup>2</sup> )	Ablauf in den Kanal über die Dachrinne <b>direkt und indirekt</b> (m <sup>2</sup> )	Ablauf in Zisterne (m <sup>2</sup> )	Versickerung (m <sup>2</sup> )
	Dachfläche Hauptgebäude				
	Dachfläche Nebengebäude – Garage, Schuppen, Gartenhaus,..				
	begrünte Dachfläche				
<b>①</b>	<b>Summe der Dachflächen</b>				

	Befestigte Grundstücksfläche (Höfe/Wege)	Gesamtgröße (m <sup>2</sup> )	Ablauf in den Kanal <b>direkt und indirekt</b> (m <sup>2</sup> )	Ablauf in Zisterne (m <sup>2</sup> )	Versickerung (m <sup>2</sup> )
	Hoffläche -Garagenzufahrt, Wege, etc. - (Beton-, Schwarzdecken, sonstige wasserundurchlässige Materialien mit Fugenverdichtung)				
	Hoffläche bestehend aus Porenpflaster, Rasengittersteinen oder ähnlich wasserdurchlässigem Material				
	Hoffläche bestehend aus wassergebundenen Decken (Kies, Splitt, Schlacke, o. ä.)				
<b>②</b>	<b>Summe der befestigten Grundstücksfläche</b>				

	Sonstige Grundstücksflächen	Gesamtgröße (m <sup>2</sup> )	Ablauf in den Kanal <b>direkt und indirekt</b> (m <sup>2</sup> )	Ablauf in Zisterne (m <sup>2</sup> )	Versickerung (m <sup>2</sup> )
	Grünfläche (Rasen)				
	Beete (Pflanzgarten/Rabatten)				
<b>③</b>	<b>Summe sonstige Grundstücksflächen</b>				

<b>Gesamtfläche des Grundstücks</b>	<b>①+②+③</b>				
-------------------------------------	--------------	--	--	--	--

### C. Angaben zur Zisterne:

Speichervolumen der fest eingebauten Zisterne \_\_\_\_\_ m<sup>3</sup>  
 (ortsveränderliche Behälter, wie z.B. Regentonnen, sind nicht anzugeben)

Hat die Zisterne einen Überlauf in die öffentliche Kanalisation?

ja  nein

Nutzen Sie das Niederschlagswasser aus diesem Speicher zur Gartenbewässerung?

ja  nein

Nutzen Sie das Niederschlagswasser aus diesem Speicher dauerhaft als Brauchwasser im Haushalt oder Betrieb? (z.B. zur Toilettenspülung oder zu Waschzwecken)

ja  nein

Flächenabzug	Volumen der Zisterne *10 m <sup>2</sup> /20m <sup>2</sup> =	_____ m <sup>2</sup>
--------------	---	----------------------

Jede Änderung der hier gemachten Angaben werde ich umgehend schriftlich den Stadtwerken Solms mitteilen.

Hiermit versichere ich / versichern wir, dass alle vorgenannten Angaben wahrheitsgemäß und vollständig erklärt worden sind.

\_\_\_\_\_

Ort, Datum

\_\_\_\_\_

Unterschrift Antragsteller

<b>D. Berechnung zu den Angaben der Punkten A.-C.</b> (erfolgt durch die Stadtwerke)		
Flächen die in die Abwasseranlage entwässern		m <sup>2</sup>
+ Flächen, die mit <b>50%</b> in die Abwasseranlage entwässern	m <sup>2</sup> /2	m <sup>2</sup>
- Flächenabzug für Zisternen mit Kanalanschluss		- m <sup>2</sup>
<b>= Zu veranlagende Fläche</b>		<u><u>_____ m<sup>2</sup></u></u>

Datenschutzhinweis:

Wir weisen gemäß § 18 Abs. 2 Hessischen Datenschutzgesetzes darauf hin, dass die mit der Erklärung erhobenen Daten gespeichert werden. Die Datei ist zweckbestimmt für die Erfassung der zu veranlagenden Fläche im Hinblick der Berechnung der Gebühr für Niederschlagswasser.

**Bearbeitungsfeld der Stadtwerke Solms (bitte nicht beschriften)**

	Datum	Namenszeichen	Bearbeitungsvermerke
Inhaltsangaben geprüft und Fläche festgestellt			
Erfasst in NSK			
Straßenverzeichnis			